

RÚSES okresu Bardejov SÚČASNÁ KRAJINNÁ ŠTRUKTÚRA

POLNOHOSPODÁRSKA PÔDA

- orná pôda - veľkobioková
- orná pôda - malobioková
- trvalé trávne porasty intenzívne využívané
- trvalé trávne porasty extenzívne využívané
- trvalé trávne porasty s NDV
- trvalé trávne porasty sukcesne zarastajúce
- ovocný sad
- záhrady

LESNÉ POZEMKY

- ihličnaté lesy
- listnaté lesy
- zmiešané lesy
- smrekové monokultúry

VODNÉ TOKY A PLOCHY

- vodná plocha
- vodné toky

ZASTAVANÉ PLOCHY A NÁDVORIA

- sidelná zástavba
- rekreačné a športové areály
- záhradkarské osady
- chatové osady

PRÍEMYSELNÉ A DOBÝVACIE AREÁLY

- príemyselné areály a príemyselné parky
- ťažobné areály
- areály fotovoltaických elektrární
- spaľovne, bioplynové stanice a kompostárne

POLNOHOSPODÁRSKE AREÁLY

- areály poľnohospodárskych podnikov funkčné alebo so zmenenou funkciou
- areály poľnohospodárskych podnikov nefunkčné
- areály lesných závodov
- hnojisko

DOPRAVNÉ ZARIADENIA

- letisko
- cesta I. triedy
- cesta II. a III. triedy
- železnica

ZARIADENIA TECHNICKEJ INFRAŠTRUKTÚRY

- transformovne
- elektrické vedenia
- plynovod
- čistiare odpadových vôd

NELESNÁ DREVINOVÁ VEGETÁCIA

- nelesná drevinová vegetácia
- brehové porasty

PLOCHY VEREJNEJ A VYHRADENEJ VEGETÁCIE




- park a ostatná verejná a vyhradená zeleň v zastavanom území
- clintorín

OSTATNÉ PLOCHY

- skládka odpadu
- podmáčaná plocha, mokraď
- vojenské areály
- hrádza

ADMINISTRATÍVNE HRANICE

- hranica riešeného územia
- štátna hranica
- hranica kraja
- hranica okresu
- hranica základnej územnej jednotky

	SPRACOVANIE DOKUMENTOV REGIONÁLNYCH ÚZEMNÝCH SYSTÉMOV EKOLOGICKEJ STABILITY PRE POTREBY VYTvorenia ZÁKLADNEJ VÝCHODISKOVEJ BÁZY PRE REGULÁCIU NÁVRHU BUDOVANIA ZELENEJ INFRAŠTRUKTÚRY	Mapa č. 1
Mierka: 1 : 50 000	RÚSES okresu Bardejov SÚČASNÁ KRAJINNÁ ŠTRUKTÚRA	Rok: 2019
	Objedávateľ projektu: SLOVENSKÁ AGENTÚRA ŽIVOTNÉHO PROSTREDIA, TAJOVSKÉHO 28, 975 90 BANSKÁ BYSTRICA	
	Zhotoviteľ dokumentu RÚSES: ESPRIIT SPOL. S R. O., PLETIARSKA 2, 969 01 BANSKÁ ŠTIAVNICA	
Projektový manažér: ESPRIIT spol. s r. o.: RNDr. Ivan Zvara SAZP: Ing. Mária Štávková	Odborný garat: ESPRIIT spol. s r. o.: Mgr. Dušan Kočík, PhD., Ing. Ivana Špiáková SAZP: Doc. Ing. Ľubica Mútniková Zaušková, PhD.	Autor mapového výstupu: Mgr. Ing. Boris Ivančík František Paczelt

OPERAČNÝ PROGRAM
KVALITA ŽIVOTNÉHO PROSTREDIA

EUROPSKÁ ÚNIA
Kohézny fond

MINISTERSTVO
ŽIVOTNÉHO PROSTREDIA
SLOVENSKEJ REPUBLIKY

Realizované v rámci projektu OP KŽP z Kohézneho fondu.

Mapový podklad © Úrad geodézie, kartografie a katastra Slovenskej republiky
GIS vrstvy ochrany prírody © ŠOP SR, Banská Bystrica
Atlas krajiny SR © MŽP SR, Bratislava, Esprit spol. s r. o., Banská Štiavnica, 2002
Tematické GIS vrstvy © SAZP OSPEVY
Tematické GIS vrstvy © Esprit spol. s r. o., Banská Štiavnica

