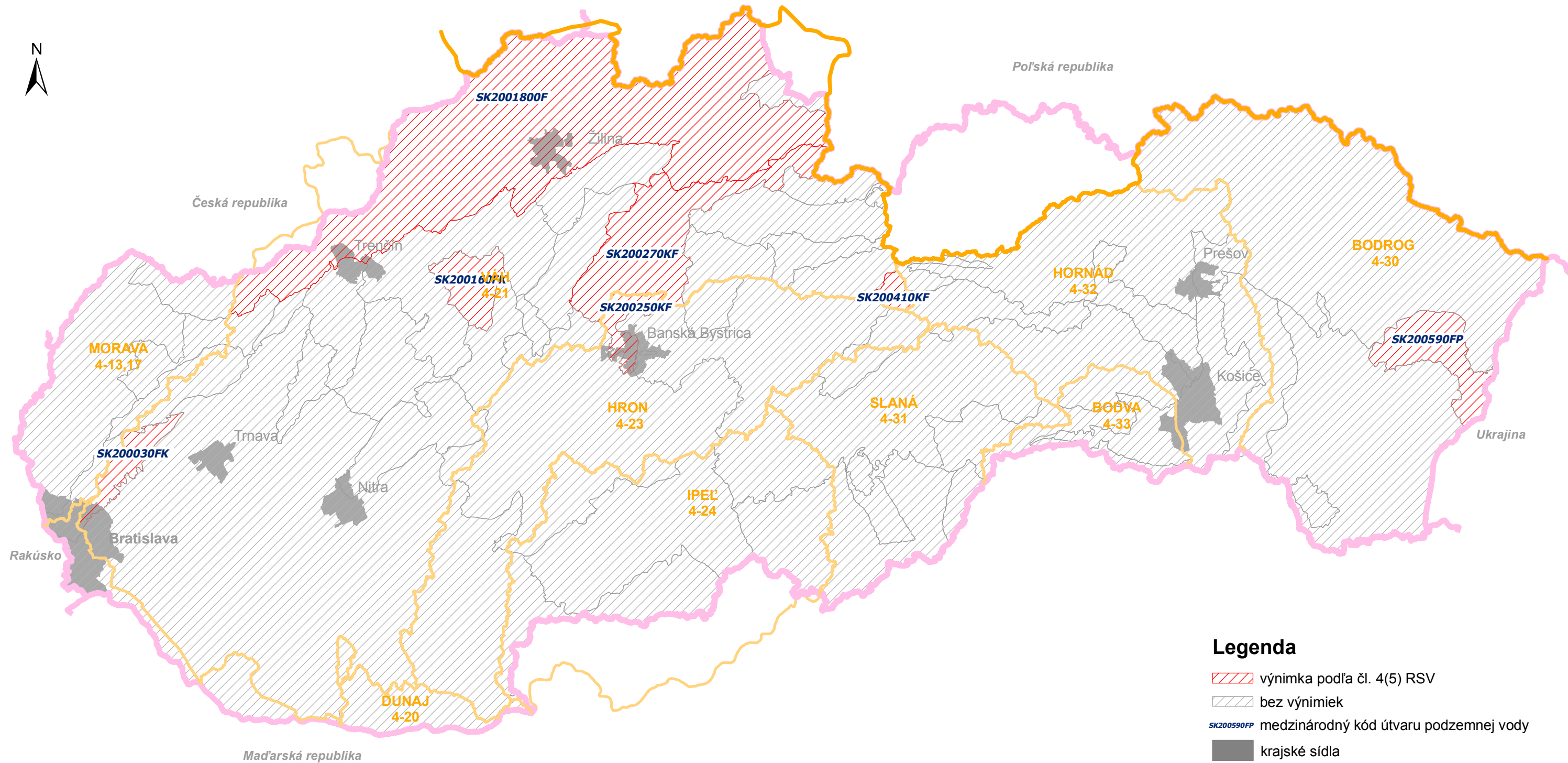











Plán manažmentu správneho územia povodia Dunaja

Výnimky z dosiahnutia dobrého kvantitatívneho stavu k roku 2027 pre útvary podzemnej vody v predkvartérnych horninách

Mapa 6.4a



Legenda

-  výnimka podľa čl. 4(5) RSV
-  bez výnimiek
-  SK200590FP medzinárodný kód útvaru podzemnej vody
-  krajské sídla
-  štátna hranica
-  rozvodnica hlavných úmorí
-  rozvodnica čiastkových povodí
-  IPEL' názov čiastkového povodia
-  4-24 hydrologické poradie

