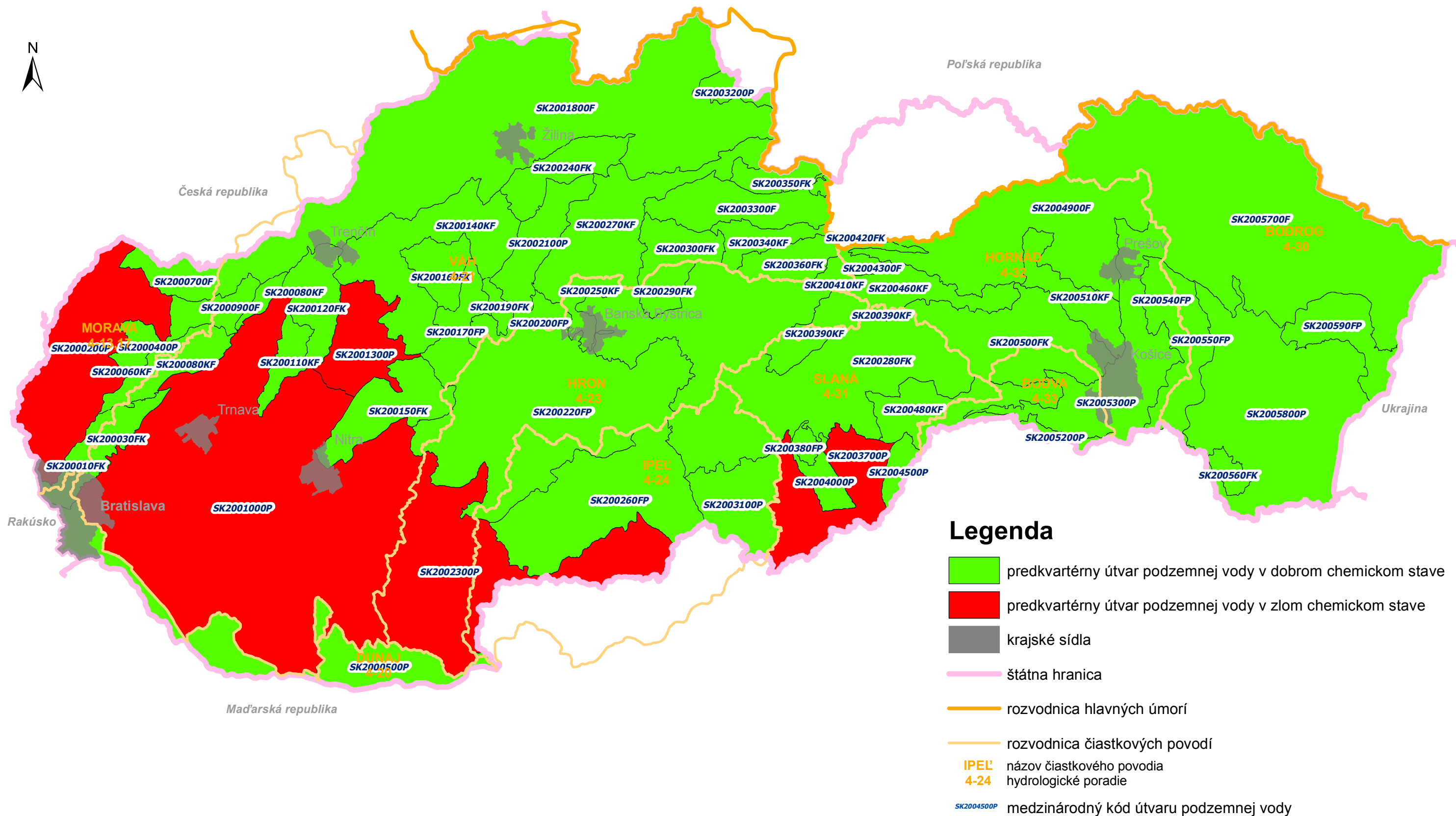


Plán manažmentu správneho územia povodia Dunaja

Chemický stav útvarov podzemnej vody v predkvartérnych horninách

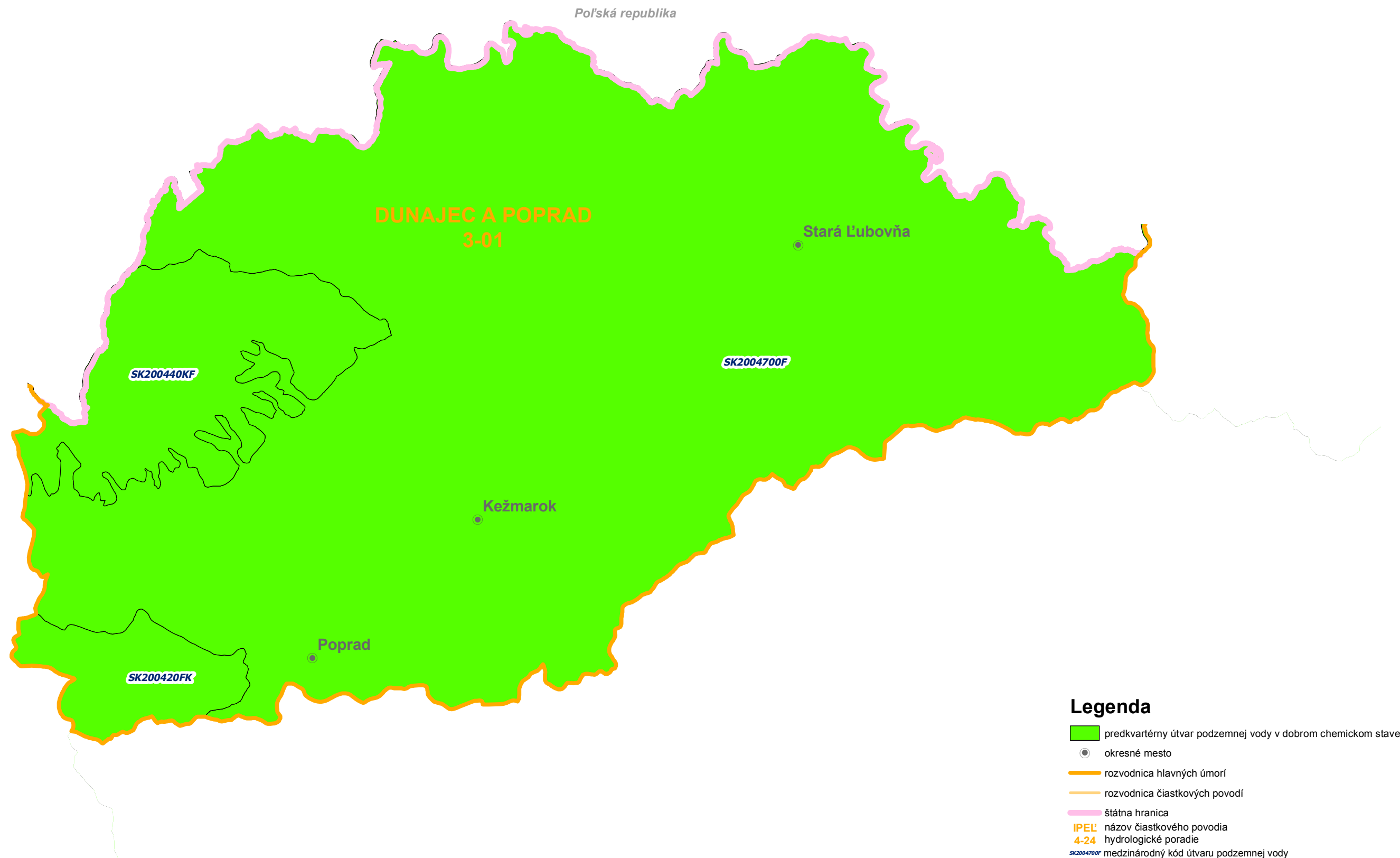
Mapa 5.5b








Plán manažmentu správneho územia povodia Visly

Chemický stav predkvartérnych útvarov podzemnej vody

Mapa 5.5b



Legenda

-  predkvartérny útvar podzemnej vody v dobrom chemickom stave
-  okresné mesto
-  rozvodnica hlavných úmorí
-  rozvodnica čiastkových povodí
-  štátna hranica
- IPEL** názov čiastkového povodia
- 4-24** hydrologické poradie
- SK2004700F** medzinárodný kód útvaru podzemnej vody

