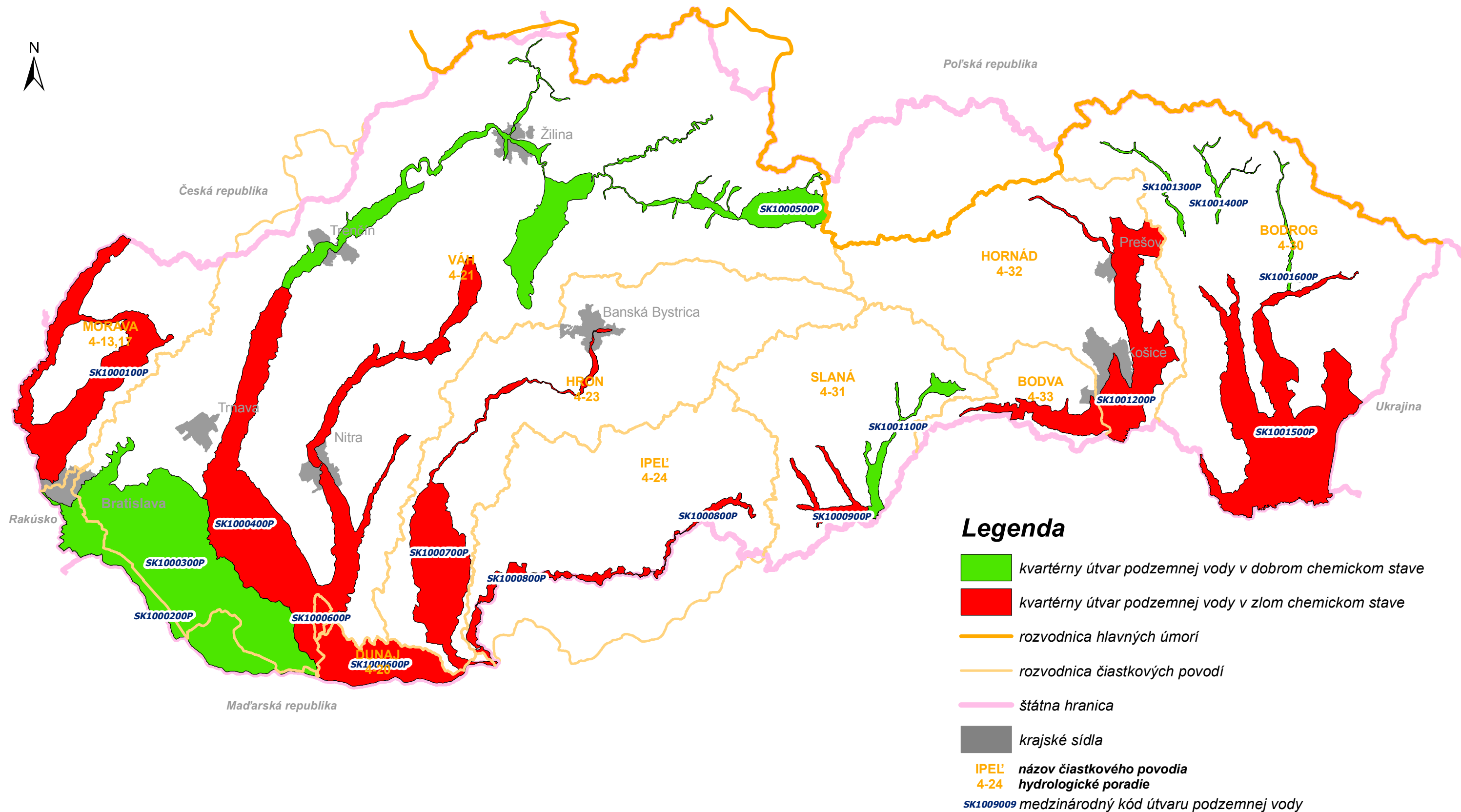


# Plán manažmentu správneho územia povodia Dunaja

Chemický stav útvarov podzemnej vody v kvartérnych sedimentoch

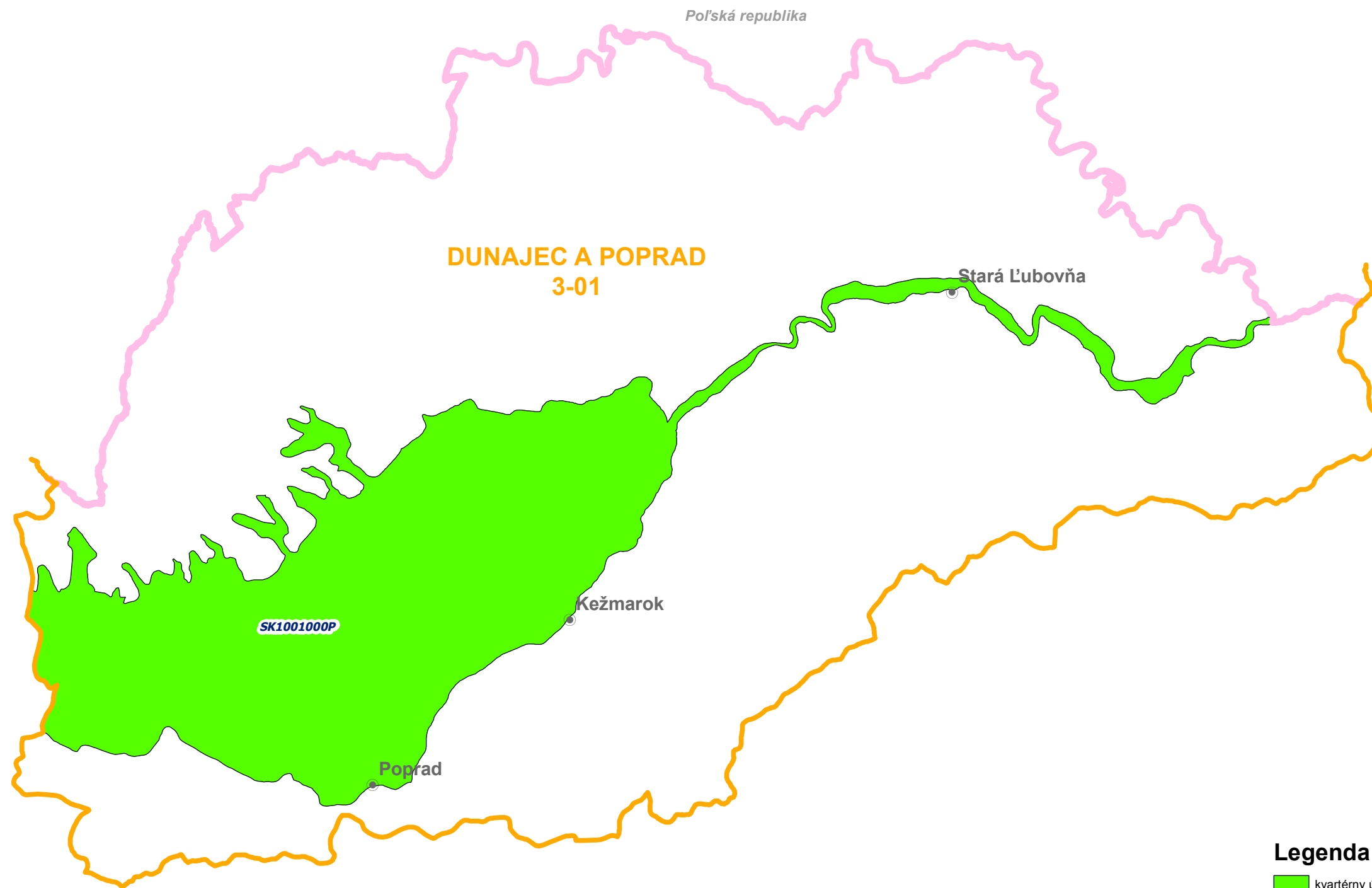
Mapa 5.5a










# Plán manažmentu správneho územia povodia Visly

Chemický stav útvaru podzemnej vody v kvartérnych sedimentoch

Mapa 5.5a



## Legenda

-  kvartérny útvar podzemnej vody v dobrom chemickom stave
-  SK2004700F medzinárodný kód útvaru podzemnej vody
-  rozvodnica hlavných úmorí
-  rozvodnica čiastkových povodí
-  IPEL: názov čiastkového povodia
-  4-24 hydrologické poradie
-  štátna hranica

